








LEGENDA:		
STAV	NÁVRH	ZAMĚŘENÍ – VÝŠKOPIS, POLOHOVIS
		KN
		TĚLESO POZEMNÍ KOMUNIKACE
		PRACOVNÍ SPÁRA PRŮRIZNUTA A ZALITA ASF. ZÁLIVKOU
		ČIŠTĚNÍ PŘÍKOPU
		PROPUSTEK PP DN 400–600 SN16
		ODVODŇOVACÍ ŽLAB
		KRYT VOZOVKY – ASFALTOVÝ BETON KONSTRUKCE 1
		KRYT VOZOVKY – ASFALTOVÝ BETON KONSTRUKCE 2
		SJÉZD NEZPEVNĚNÝ – RECYKLÁT ASFALTOVÝ
		NEZPEVNĚNÁ KRAJNICE – RECYKLÁT ASFALTOVÝ
		LIMITY A OMEZUJÍCÍ VLIVY V ÚZEMÍ:
		TERÉNNÍ ÚPRAVY – TRÍDENÁ ZEMLINA S OSLAV
		VOZ BARVOV, OBNOVA PLASTEM
		PŘÍSTUP NA STAVENIŠTĚ
		SDZ
		SMĚROVÉ SLOUPKY Z11a,b
		VODOVOD – ochranné pásmo 1,5 m
		KANALIZACE – ochranné pásmo 1,5 m
		PLYNOVOD – ochranné pásmo 1 m
		SĐELOVACÍ SÍTĚ – ochranné pásmo 0,5 m
		SÍLOVÉ A SĐELOVACÍ VEDENÍ – ochranné pásmo 1–7
		OCHRANNÉ PÁSMA LESA

LEGENDA IS:


STAV	
	VODOVOD – VS Chrudim.
	SDĚLOVACÍ KABEL – Cetin
	SILOVÉ VEDENÍ PODZEMNÍ NN do 1 kV – ČEZ Distribuce
	SILOVÉ VEDENÍ NADZEMNÍ NN do 1 kV – ČEZ Distribuce
	SILOVÉ VEDENÍ NADZEMNÍ VN do 35 kV – ČEZ Distribuce
	STL PLYNOVOD – GasNet



! Vytyčení IS je orientační. Před
započetím stavebních prací je nutné
požádat správce IS o jejich vytyčení. !

S-JTSK

Výškový systém B.p.v.

PROJEKTANT: Ing. Michal Švarc	VYPRACOVAL: Ing. Michal Švarc	KONTOLOVAL: Ing. František Haburaj, Ph.D.	ZPRACOVATEL: 
INVESTOR: Správa a údržba silnic Pardubického kraje, Doubravice 98, 533 58 Pardubice KRAJ/OBEC: Pardubický kraj/obec Studnice, Košínov			ČÍSLO ZAKÁZKY:
STAVBA: SILNICE III/03426 STUDNICE - KOŠÍN OV - HRANICE PK			FORMÁT: 6 x A4
			DATUM: 10.2024
			STUPEŇ: PDPS
			MĚŘÍTKO: 1:1000
NÁZEV PŘÍLOHY: KOORDINAČNÍ SITUAČNÍ VÝKRES			ČÁST: C
			PŘÍL. Č.: 3.3
<small> DOKUMENTACE LZE UŽÍVAT POUZE VE SMYSLU PŘÍSLUŠNÉ SMLOUVY O DÍLO, VÝKRES, ČI JEHO ČÁST, MUŽE BYT KOPÍROVÁN, NEBO JINÝM ZPŮSOBEM ROZŠŘOVÁVÁN, POUZE PO PŘEDCHOZÍM SOUHLASU ZPRACOVATELE. </small>			